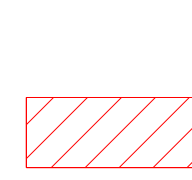

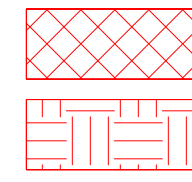










Gebäusdaten © Bayerische Vermessungsverwaltung

 Bandbreiten im Down-/Upload >30 Mbit/s / >2 Mbit/s	 NVZ= Netzverteiler
 oder  >50 Mbit/s / >2 Mbit/s	 KVZ= Kabelverzweigerstrahl FTTC=Fibre-To-The-Curb (VDSL-Ausbau)
 oder  Gebäude oder unbebaute Grundstücke mit >100 Mbit/s / >10 Mbit/s	 LWL-Leitung (LWL = Lichtwellenleiter) eingutgeteigt
	 Erschließungsgebiet(e)
	Gemeindegrenzen

